





## RED DE DETECCIÓN DEL RIESGO POR PLAGUICIDAS

### FICHA DE TOMA DE MUESTRAS

1. DATOS IDENTIFICATIVOS DEL MUESTREO			
CÓDIGO DEL PUNTO DE MUESTREO	DARE		
NOMBRE DEL PUNTO DE MUESTREO	LAGUNA DE NEGRILLOS (A. REGUERALES)		
COORDENADA X	280392	DEMARCACIÓN HIDROGRÁFICA	DUERO
COORDENADA Y	4681650	CÓDIGO MASA DE AGUA	ES020MSPF000000252
HUSO	30	AGUAS SPF/ST	SPF
MUNICIPIO	Laguna de Negrillos		
ORGANISMO/EMPRESA MUESTREO			
MUESTREADOR/ES			
CÓDIGO DE MUESTRA	44	Nº DE BOTES	2
FECHA DE MUESTREO	27/05/2024	VOLUMEN (L)	1,125
HORA DE MUESTREO	14:10	Agua estancada en el pozo	
Responsable de la finca		Tiempo de purga (min)	
Teléfono		Volumen de purga (L)	
Descripción del punto de muestreo	La zona de ribera se caracteriza por pequeñas plantas herbáceas pero alrededor hay una gran presencia de chopos. En la masa de agua son abundantes las plantas acuáticas en el fondo. El cultivo principal en esta zona es el maíz de regadío, con sistemas de aspersión.		
Descripción de acceso y localización	El municipio más cercano es Laguna de Negrillos, que se accede por la carretera LE-411, luego girar a la calle Polideportivo y tomar el camino Hermellina. El punto de muestreo se encuentra en dirección a "Equitania" Terapias Ecuestres.		
2. RETORNOS DE RIEGO			
Punto representativo	Comunidad de Regantes		
Colector/desagüe	Otra información (especificar )		
Observaciones			
3. CARACTERÍSTICAS FÍSICO-QUÍMICAS			
pH (unidades)	8,09	Conductividad eléctrica a 20°C (µS/cm)	588
Temperatura del agua (°C)	18,19	Otros parámetros (especificar )	
Observaciones			
4. PRECIPITACIONES, VERTIDOS E INCIDENCIAS			
Lluvia en el momento de muestreo	No	Evidencia de vertido	No
Evidencia de lluvia previa al muestreo	No		
Incidentes durante el muestreo			
5. IMÁGENES DEL PUNTO DE MUESTREO			
			
Imagen 1: Punto donde se toma la muestra		Imagen 2: Detalle de la masa de agua	
			
Imagen 3: Acceso		Imagen 4: Entorno	

## 6. ORTOFOTOGRAFÍA DEL PUNTO DE MUESTREO

